




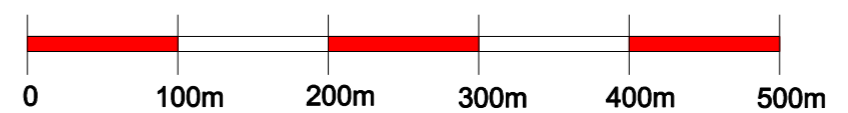


LEGENDA :

-  údaje katastrální mapy
-  Z.06 zastavitelná plocha
-  T.05 transformační plocha
-  U.05 plocha s podrobností řešení regulačního plánu
-  plocha nepřekročitelná pro výstavbu

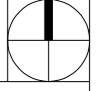
ZÁZNAM O ÚČINNOSTI	
Označení správního orgánu, který územní plán vydal:	Zastupitelstvo obce Popovice
Pořadové číslo poslední změny:	1.
Datum nabytí účinnosti poslední změny územního plánu:	
Pořizovatel:	Obecní úřad Popovice
Oprávněná úřední osoba pořizovatele	Bc. Daniela Fialová
Jméno a příjmení:	
Funkce:	starostka obce
Podpis:	
Razítko pořizovatele:	



POPOVICE

U RAJHRADU
 ÚPLNÉ ZNĚNÍ ÚZEMNÍHO PLÁNU
 PO ZMĚNĚ Č. 1

VÝKRES ČÁSTÍ ÚZEMNÍHO PLÁNU
 S PRVKY REGULAČNÍHO PLÁNU

POŘIZOVATEL: Obecní úřad Popovice u Rajhradu se zajištěním kvalifikačních požadavků		
ZHOTOVITEL: ING. ARCH. BARBORA JENČKOVÁ, autorizovaný architekt ČKA 02872	Ing. arch. Barbora Jenčková Jugoslávská 633/75a 613 00 Brno	
OBJEDNATEL OBEC POPOVICE U RAJHRADU	DATUM BŘEZEN 2025	
MĚŘÍTKO 1 : 2000	ČÍSLO VÝKRESU I/2a	