




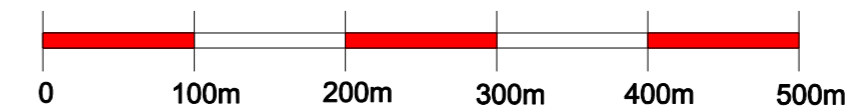



LEGENDA :

-  údaje katastrální mapy
-  Z.06 zastavitelná plocha
-  T.05 transformační plocha
-  U.05 plocha s podrobností řešení regulačního plánu
-  plocha nepřekročitelná pro výstavbu

ZÁZNAM O ÚČINNOSTI	
Označení správního orgánu, který změnu územního plánu vydal:	Zastupitelstvo obce Popovice
Datum nabytí účinnosti změny č.1 územního plánu:	
Pořizovatel:	Obecní úřad Popovice
Oprávněná úřední osoba pořizovatele	Bc. Daniela Fialová
Jméno a příjmení:	
Funkce:	starostka obce
Podpis:	
Razítko pořizovatele:	



<h1 style="margin: 0;">POPOVICE</h1> <p style="margin: 0;">U RAJHRADU</p>	<small>POŘIZOVATEL:</small> Obecní úřad Popovice u Rajhradu se zajištěním kvalifikačních požadavků		
	<small>ZHOTOVITEL:</small> ING. ARCH. BARBORA JENČKOVÁ, autorizovaný architekt ČKA 02872	Ing. arch. Barbora Jenčková Jugoslávská 633/75a 613 00 Brno	
ZMĚNA Č. 1 ÚZEMNÍHO PLÁNU VÝKRES ČÁSTÍ ÚZEMNÍHO PLÁNU S PRVKY REGULAČNÍHO PLÁNU	<small>OBJEDNATEL:</small> OBEC POPOVICE U RAJHRADU	<small>DATUM</small> LEDEN 2025	<small>ČÍSLO VÝKRESU</small> I/2a
	<small>MĚŘÍTKO</small> 1 : 2000		