










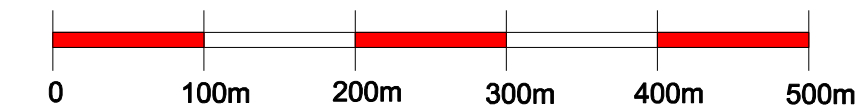
LEGENDA :

-  hranice řešeného území - k.ú. Popovice u Rajhradu
-  hranice zastavěného území k 30.7.2024
-  zastavitelná plocha
-  transformační plocha
-  plocha změny v krajině
-  část územního plánu s prvky regulačního plánu

KORIDOR PRO DOPRAVNÍ INFRASTRUKTURU, TECHNICKOU INFRASTRUKTURU A PRO OPATŘENÍ NESTAVEBNÍ POVAHY:

-  **CNZ.DS14** koridor nad plochami s rozdílným způsobem využití z nadřazené dokumentace pro dopravní infrastrukturu
-  **CNZ.DZ11**
-  **CNZ.POP06** koridor nad plochami s rozdílným způsobem využití z nadřazené dokumentace pro opatření nestavební povahy

ZÁZNAM O ÚČINNOSTI	
Označení správního orgánu, který změnu územního plánu vydal:	Zastupitelstvo obce Popovice
Datum nabytí účinnosti změny č.1 územního plánu:	
Pořizovatel:	Obecní úřad Popovice
Oprávněná úřední osoba pořizovatele	Bc. Daniela Flarová
Jméno a příjmení:	
Funkce:	starostka obce
Podpis:	
Razítko pořizovatele:	



**POPOVICE
U RAJHRADU**

ZMĚNA Č. 1 ÚZEMNÍHO PLÁNU

VÝKRES ZÁKLADNÍHO ČLENĚNÍ ÚZEMÍ

POŘIZOVATEL: Obecní úřad Popovice u Rajhradu se zajištěním kvalifikačních požadavků	Ing. arch. Barbora Jenčková Jugoslávská 633/75a 613 00 Brno
ZHOTOVITEL: ING. ARCH. BARBORA JENČKOVÁ, autORIZOVANÝ ARCHITEKT ČKA 02872	
OBJEDNATEL: OBEC POPOVICE U RAJHRADU	DATUM: LEDEN 2025
MĚŘÍTKO: 1 : 5000	ČÍSLO VÝKRESU: I/1